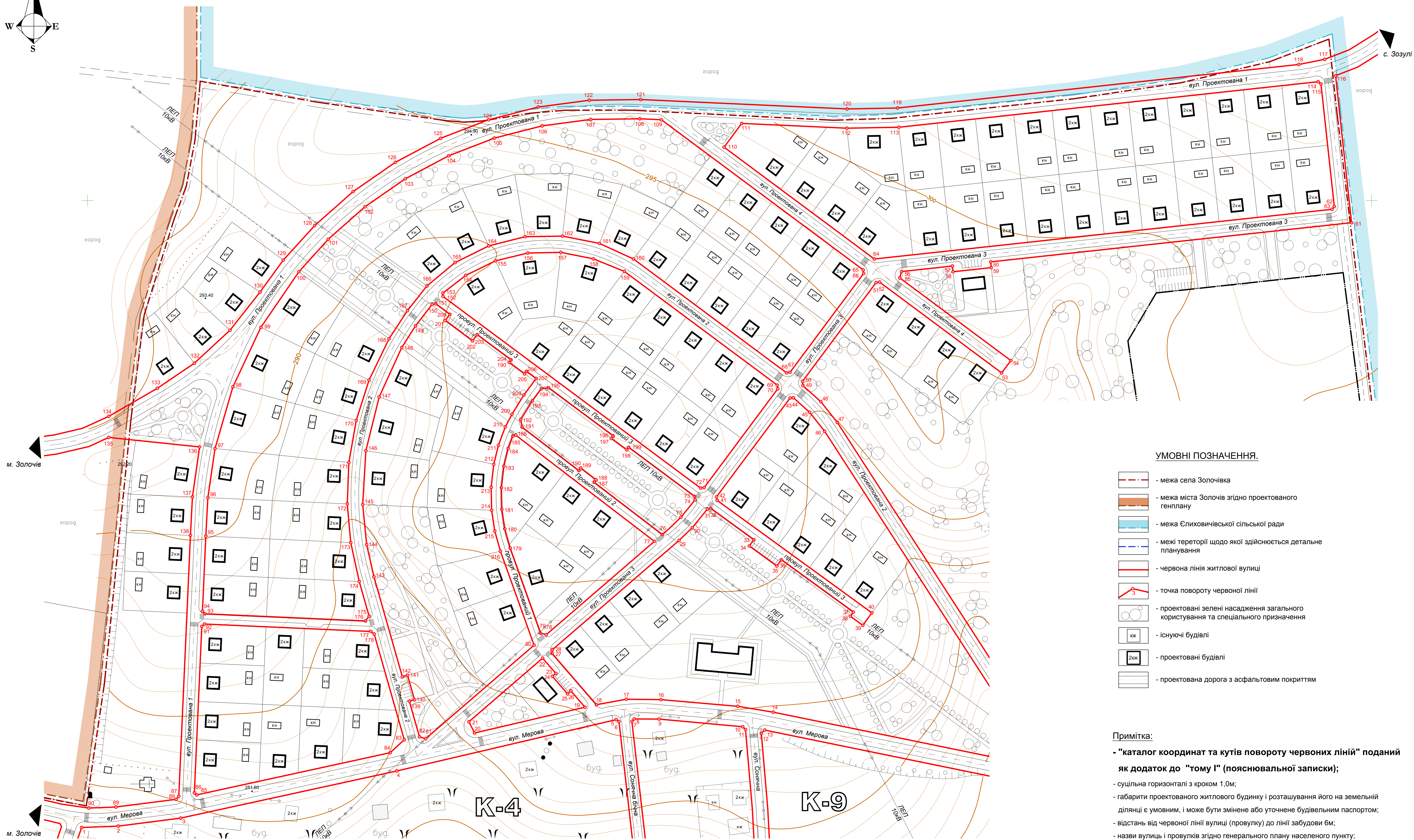




# ПЛАН ЧЕРВОНИХ ЛІНІЙ.

М 1:1000



## УМОВНІ ПОЗНАЧЕННЯ.

- межа села Золочівка
- межа міста Золочів згідно проектового генплану
- межа Сливовичівської сільської ради
- межі території щодо якої здійснюється детальне планування
- червона лінія житлової вулиці
- точка повороту червоної лінії
- проектовані зелені насадження загального користування та спеціального призначення
- існуючі будівлі
- проектовані будівлі
- проектована дорога з асфальтовим покриттям

## Примітка:

- "каталог координат та кутів повороту червоних ліній" поданий як додаток до "тому I" (пояснювальної записки);
- суцільна горизонталі з кроком 1,0м;
- габарити проектового житлового будинку і розташування його на земельній ділянці є умовним, і може бути змінено або уточнено будівельним паспортом;
- відстань від червоної лінії вулиці (провулку) до лінії забудови бм;
- назви вулиць і провулків згідно генерального плану населеного пункту;

				- ДПТ	
				Львівська область, Золочівський район, село Золочівка	
Зм.	К-ть	Арк.	№	Підпис	Дата
ГАП	Островська Н.	Стара	Архив		
визначення	Островська Н.	ДПТ	5		6
створення	Польова О.	Детальний план території кварталу житлової забудови		ФОРМ А-0	
				План червоних ліній, М 1:1000.	
				ФОРМ А-0	