
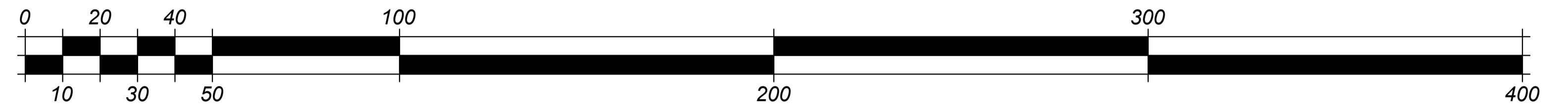





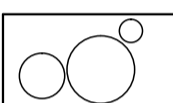

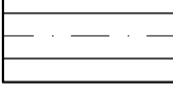
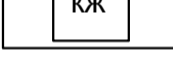



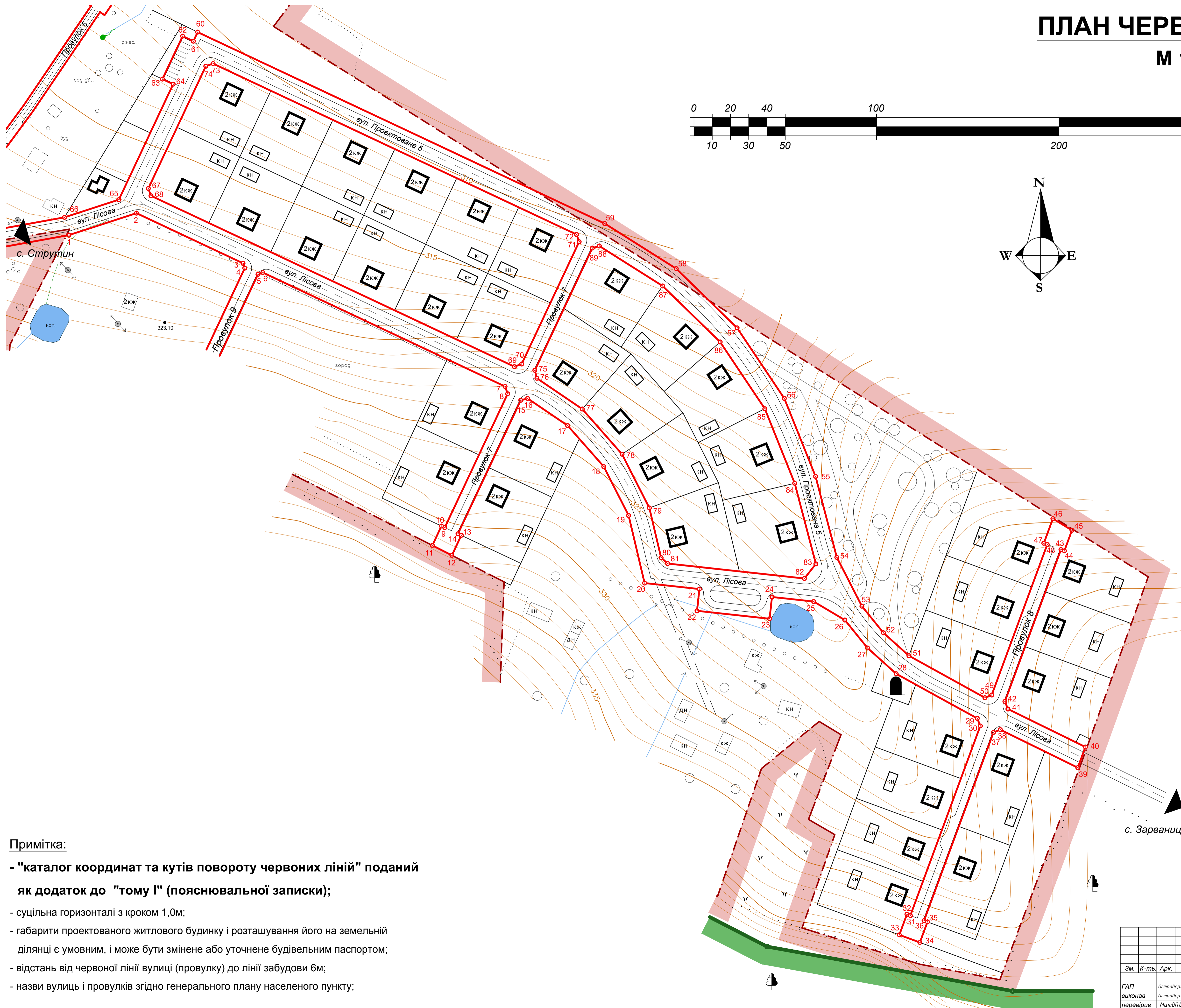
ПЛАН ЧЕРВОНИХ ЛІНІЙ.

М 1:1000



УМОВНІ ПОЗНАЧЕННЯ.

-  - межа села Кобилеччина
-  - межі території щодо якої здійснюється детальне планування
-  - межа земель Золочівського Держлісгоспу
-  - червона лінія житлової вулиці
-  - точка повороту червоної лінії
-  - проектовані зелені насадження загального користування та спеціального призначення
-  - лісові масиви
-  - проектована дорога з асфальтовим покриттям
-  - існуючі будівлі
-  - проектовані будівлі



Примітка:

- "каталог координат та кутів повороту червоних ліній" поданий як додаток до "тому I" (пояснювальної записки);
- суцільна горизонталі з кроком 1,0м;
- габарити проектованого житлового будинку і розташування його на земельній ділянці є умовним, і може бути змінено або уточнено будівельним паспортом;
- відстань від червоної лінії вулиці (провулку) до лінії забудови 6м;
- назви вулиць і провулків згідно генерального плану населеного пункту;

						- ДПТ			
						Львівська область, Золочівський район, село Кобилеччина			
Зм.	К-ть	Арк.	№	Підпис	Дата	Стадія	Лист	Листів	
ГАП	Островерха М.					Детальний план території кварталу житлової забудови	ДПТ	5	6
виконав	Островерха Л.								
перевірює	Матвій Ю.					План червоних ліній. М 1:1000.			
						ФОП Островерха М.В. ліцензія АВ №515901			