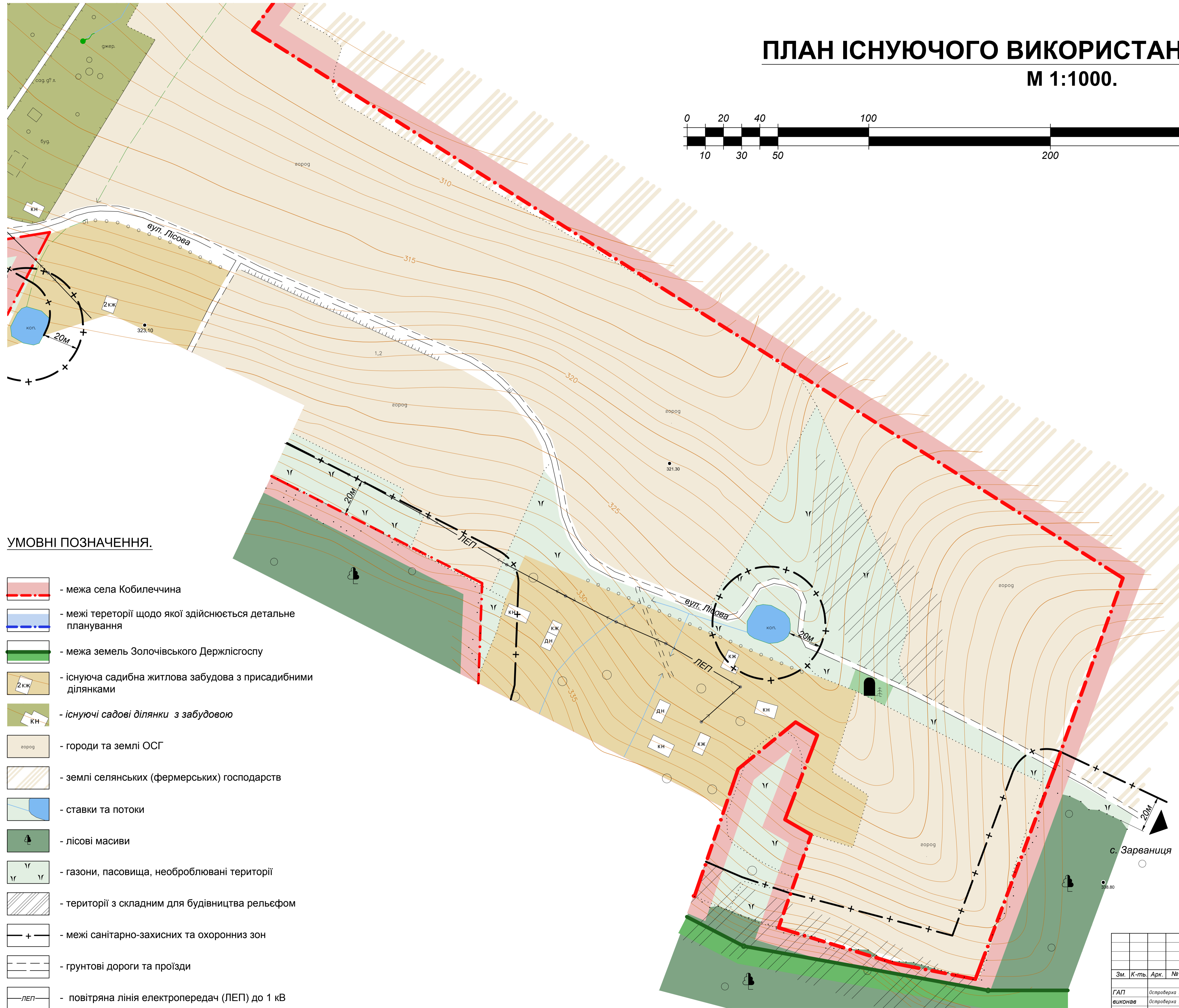

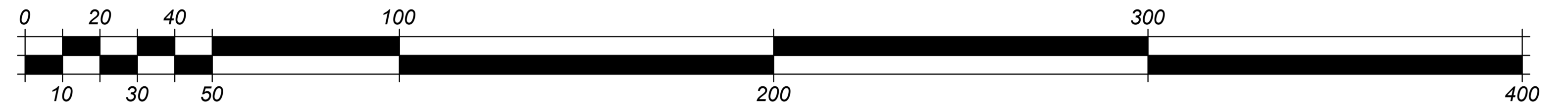


ПЛАН ІСНУЮЧОГО ВИКОРИСТАННЯ ТЕРИТОРІЇ .

М 1:1000.



УМОВНІ ПОЗНАЧЕННЯ.

- межа села Кобилеччина
- межі території щодо якої здійснюється детальне планування
- межа земель Золочівського Держлісгоспу
- існуюча садибна житлова забудова з присадибними ділянками
- існуючі садові ділянки з забудовою
- городи та землі ОСГ
- землі селянських (фермерських) господарств
- ставки та потоки
- лісові масиви
- газони, пасовища, необроблювані території
- території з складним для будівництва рельєфом
- межі санітарно-захисних та охоронних зон
- ґрунтові дороги та проїзди
- повітряна лінія електропередач (ЛЕП) до 1 кВ

Примітка:

- суцільна горизонталі з кроком 1,0м;
- функціональне використання (призначення) земельних ділянок розташованих на території, що підлягає детальному та навколо неї відображені відповідно до геодезичної зйомки;
- розташування основних існуючих об'єктів інженерно-транспортної інфраструктури, межі санітарно-захисних та охоронних зон відображені відповідно до генерального плану населеного пункту;
- лист "План існуючого використання території" об'єднаний з листами "Опорний план" та "Схема планувальних обмежень" відповідно до Б.1.1-14:2012 "Склад та зміст детального плану території".

						- ДПТ			
						Львівська область, Золочівський район, село Кобилеччина			
Зм.	К-ть	Арк.	№	Підпис	Дата	Стандія	Лист	Листів	
ГАП	Островерха М.					Детальний план території кварталу житлової забудови	ДПТ	3	6
виконав	Островерха Л.								
перевірює	Матвій Ю.								
						План існуючого використання території. М 1:1000.			
						ФОП Островерха М.В. ліцензія АВ №515901			